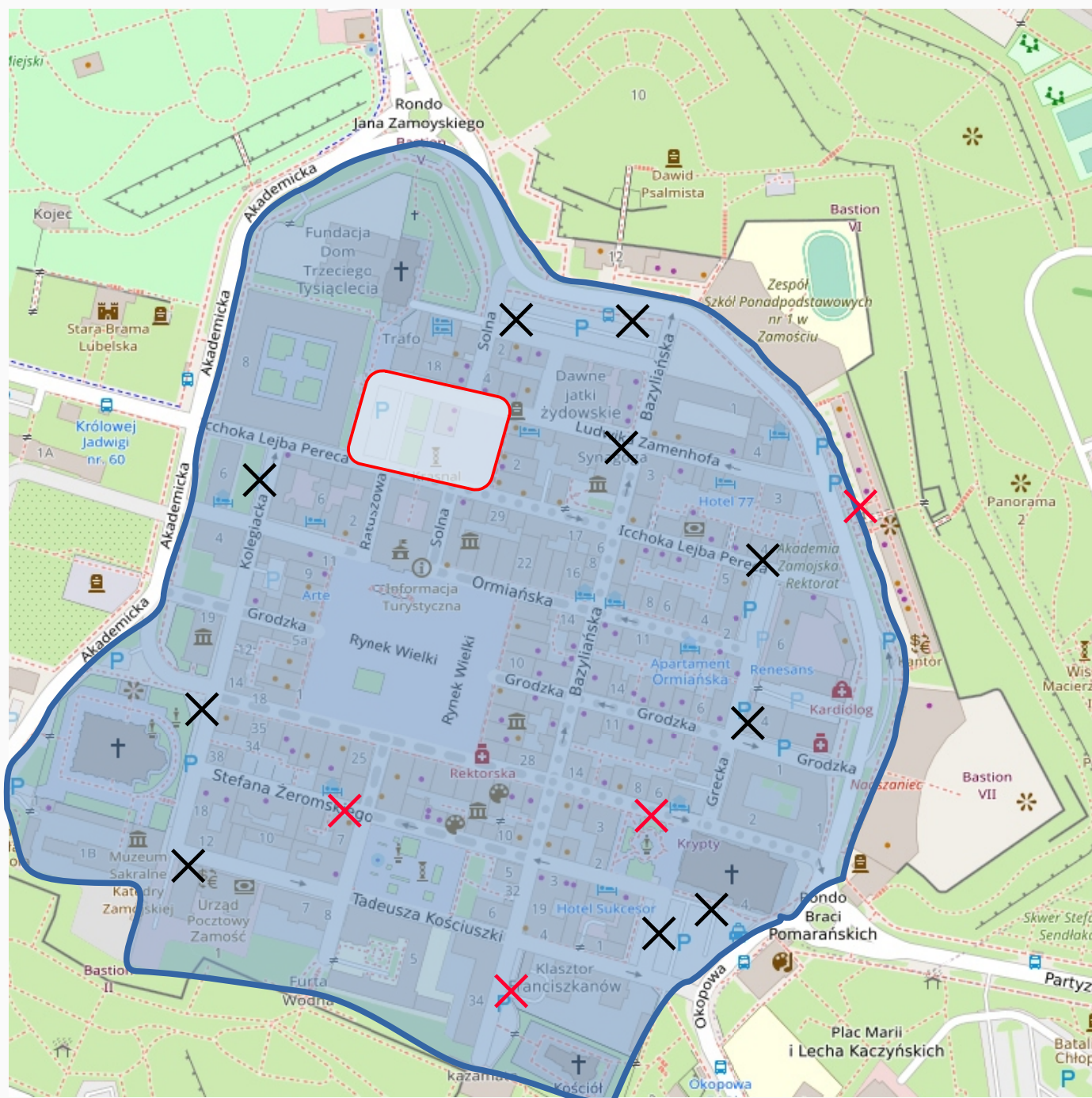


Granice Strefy A -



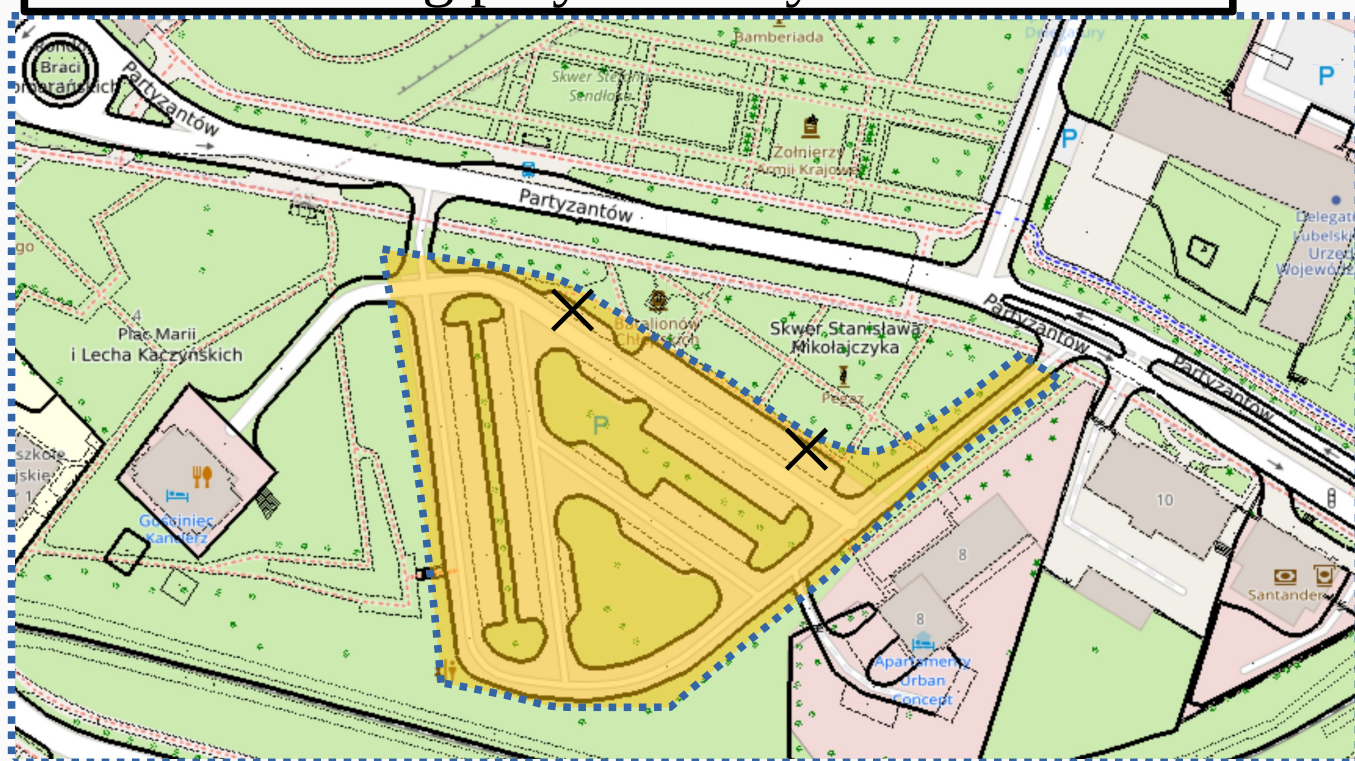
- ✕ - istniejące postumenty
- ✗ - nowe postumenty

LEGENDA:

Granica Strefy B -



Parking przy ul. Partyzantów

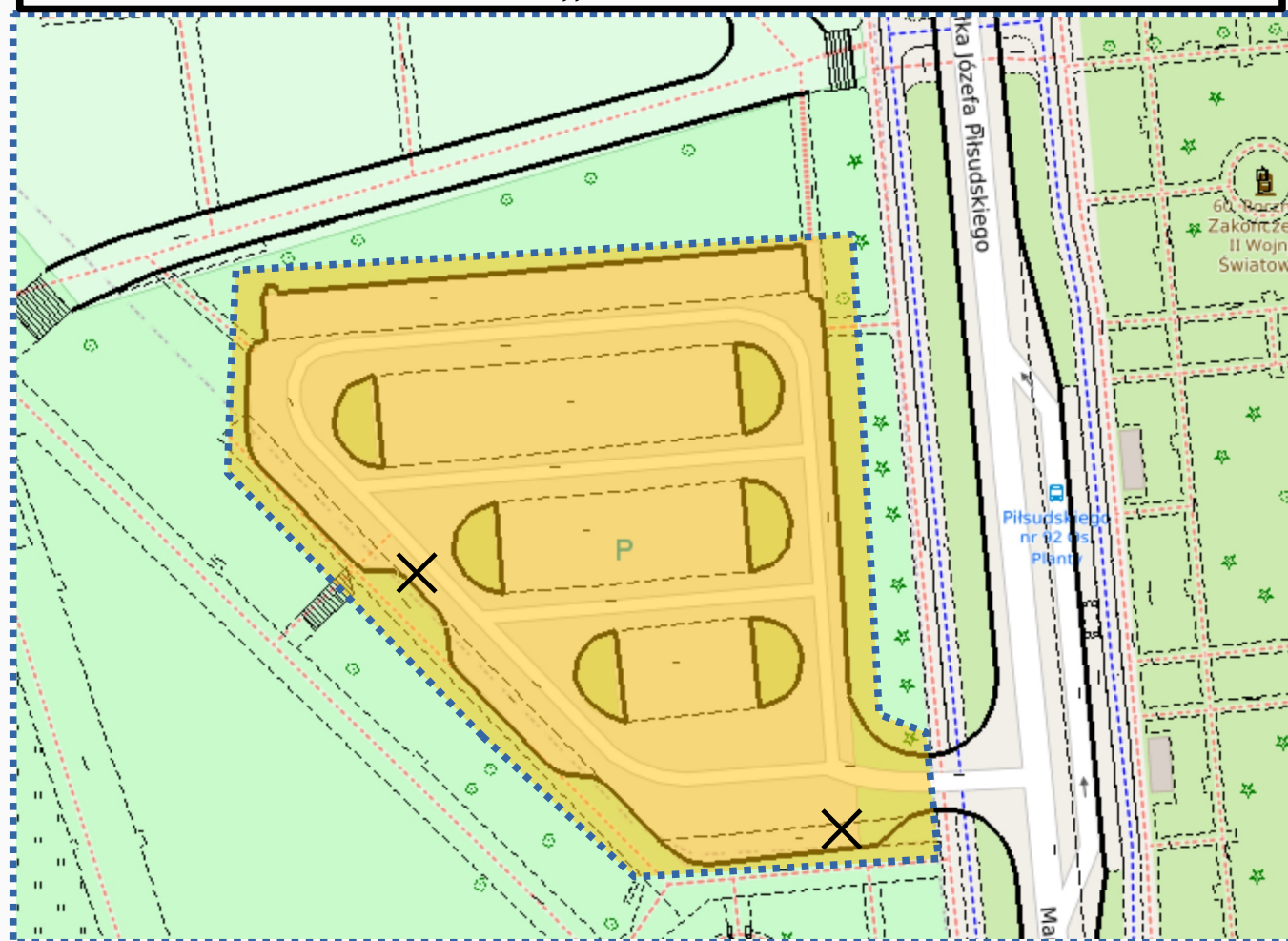


LEGENDA:

Granica Strefy B -



Parking przy ul. Marszałka Józefa Piłsudskiego
„Park”

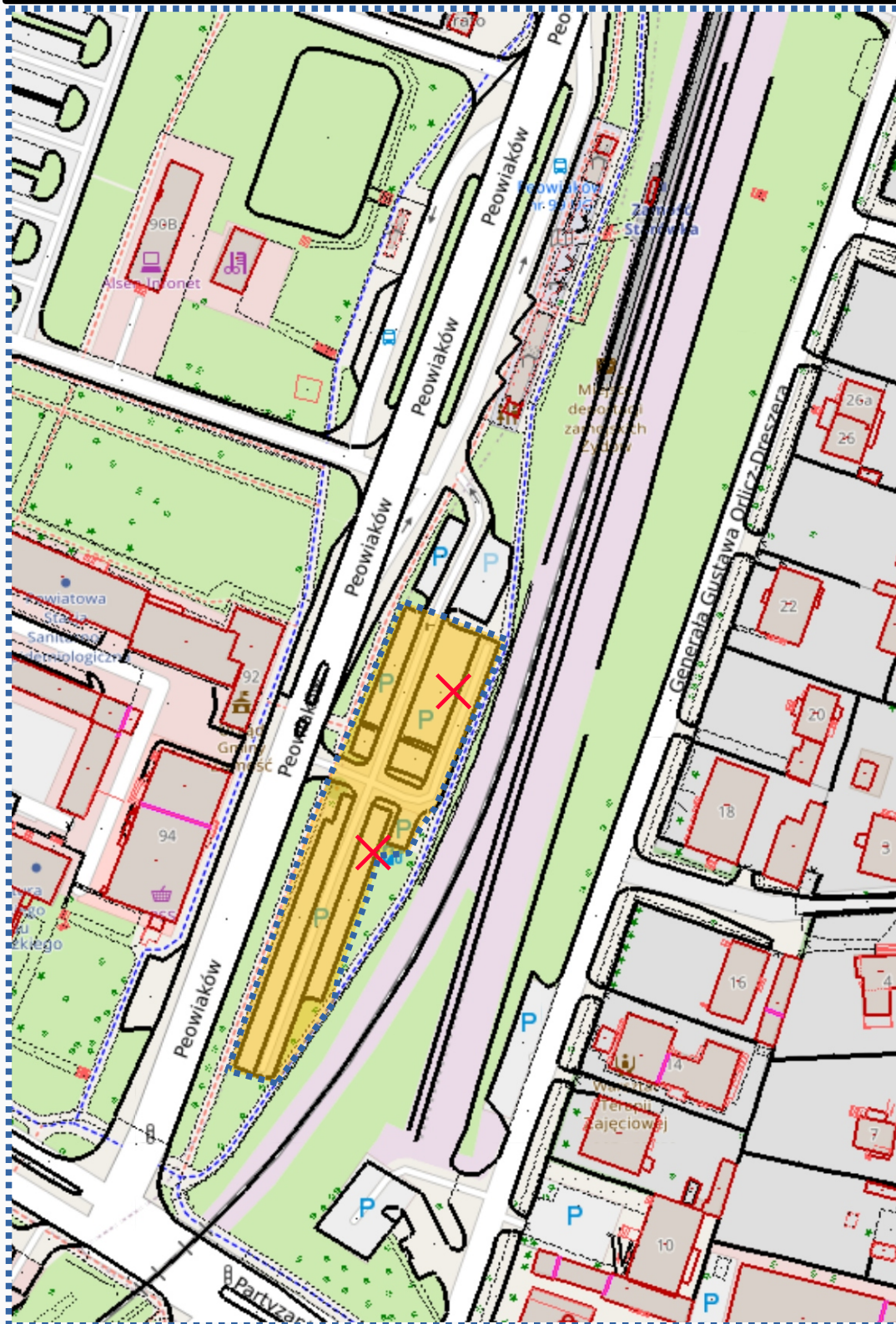


LEGENDA:

Granica Strefy B -



Parking przy ul. Peowiaków

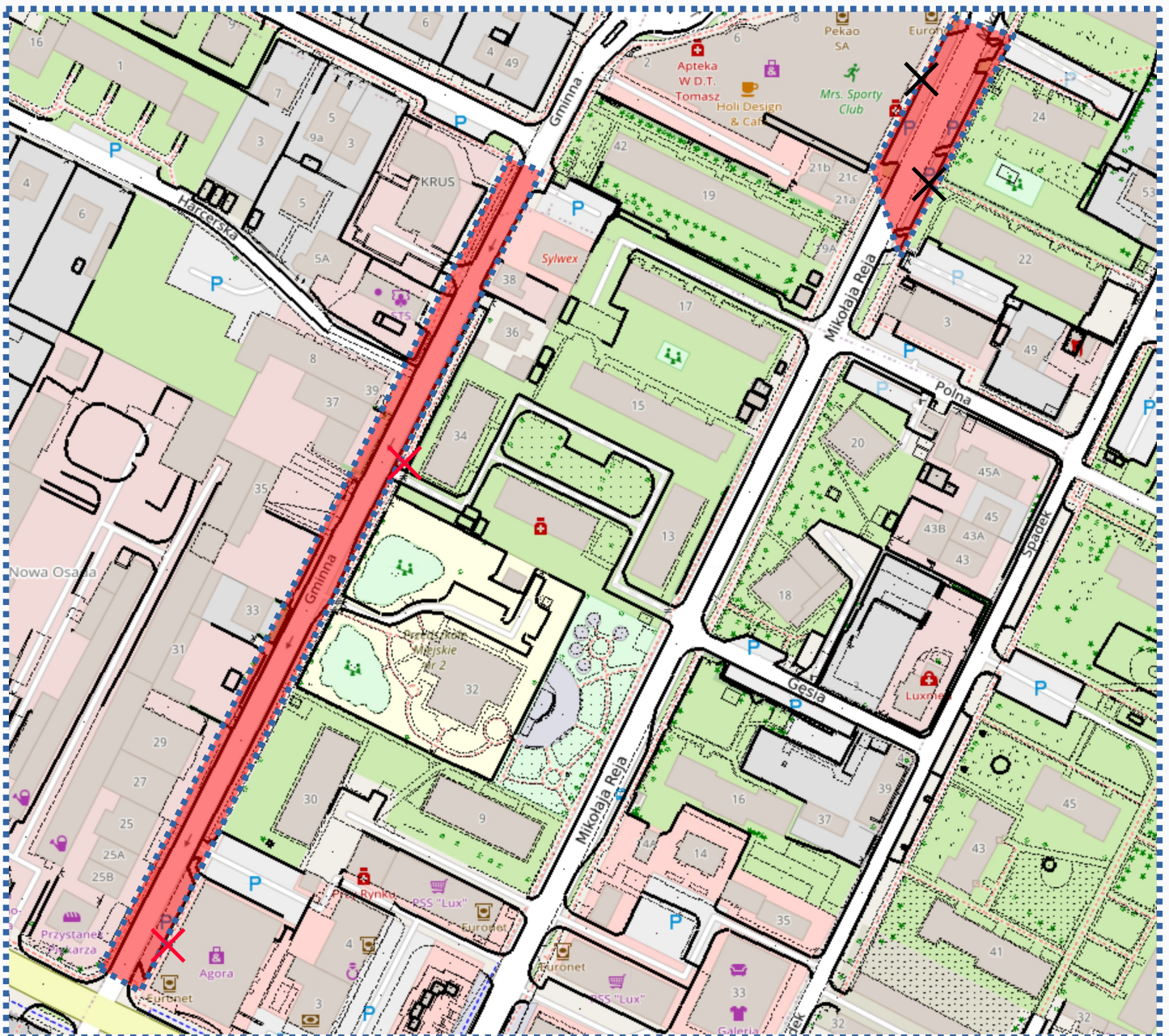


LEGENDA:

Granica Strefy C -



ul. Mikołaja Reja, ul. Gminna

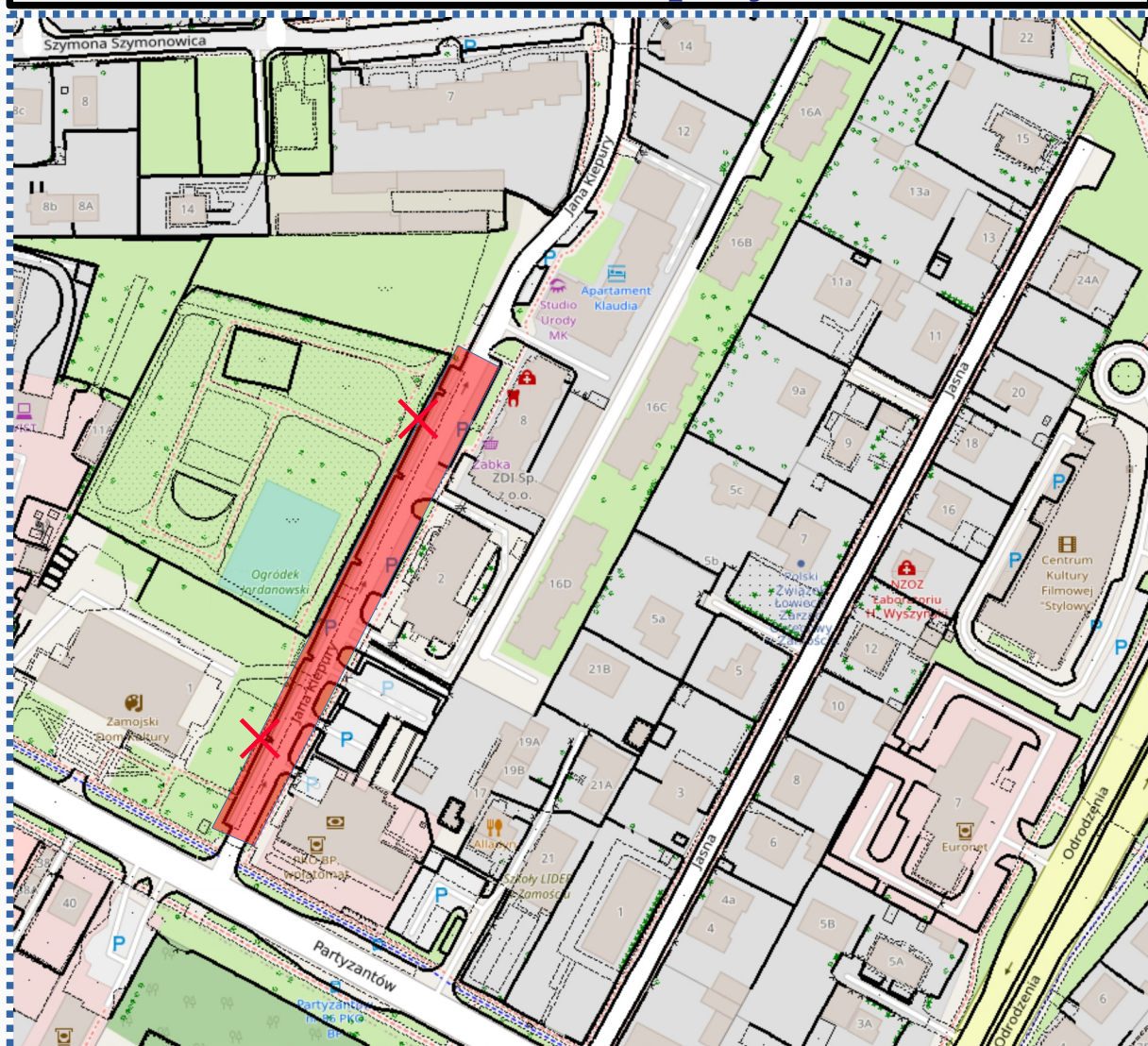


LEGENDA:

Granica Strefy C -



ul. Jana Kiepury

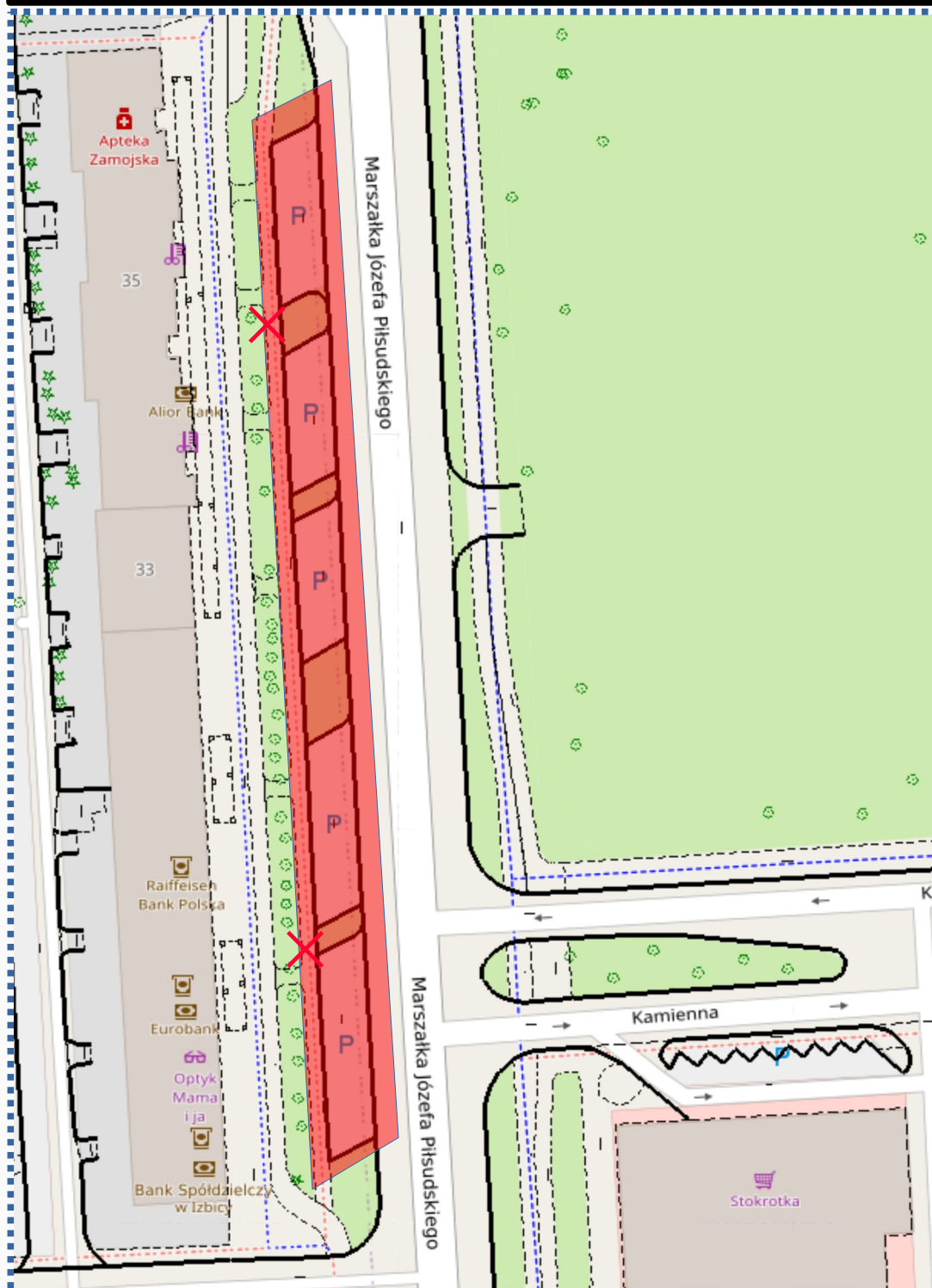


LEGENDA:

Granica Strefy C -



ul. Marszałka Józefa Piłsudskiego



11/11/2019

ul. Zamkowa

The map shows a section of Zamkowa Street in Zamość, Poland. A red highlighted area with a red 'X' is located on the left side of the street, near the intersection with Królowej Jadwigi. The map includes various landmarks such as the Zamoyski Palace (Pałac Zamoyskich), Arsenal, Muzeum Fortyfikacji i Broni, and the Church of the Holy Spirit (Katedra Zmartwychwstania Pańskiego i Świętego Tomasza Apostoła). Street names like Królowej Jadwigi, Akademicka, Grodzka, and Stanisława Stępińskiego are also visible.